## PLANIMETRIA AREE DI SCAVO

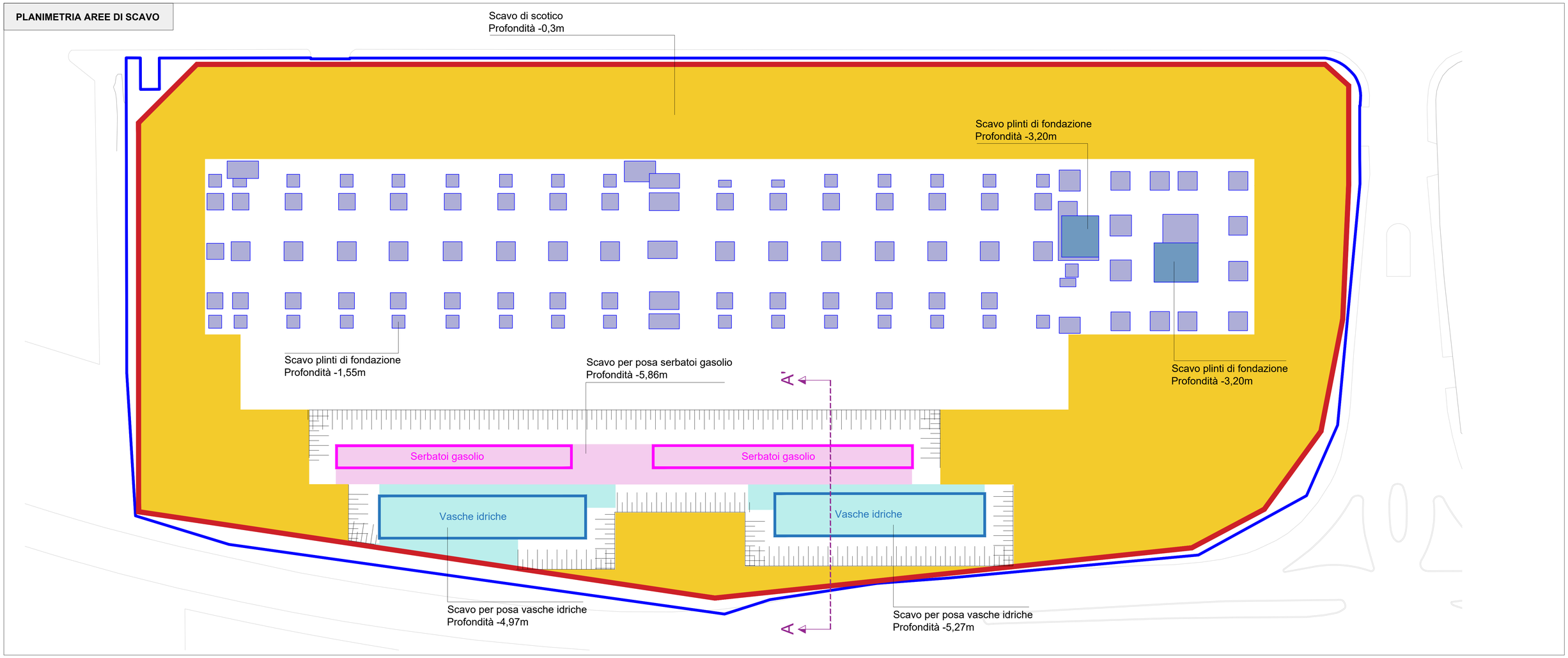


## SEZIONI DI SCAVO E RINTERRO

*SEZIONE DI SCAVO*

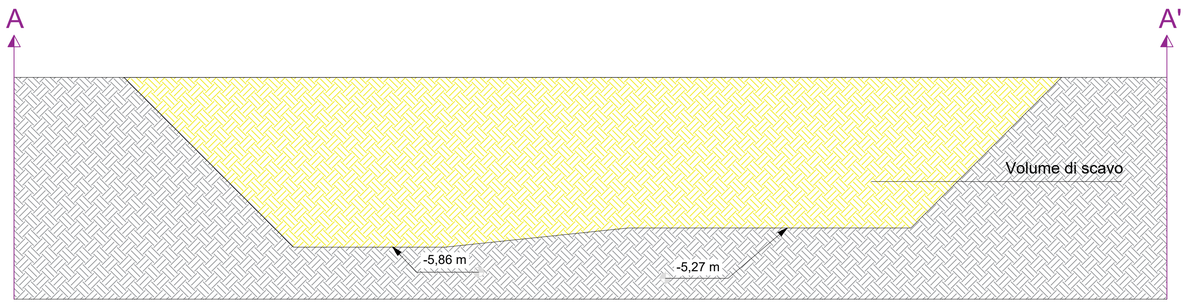


*SEZIONE DI RINTERRO*

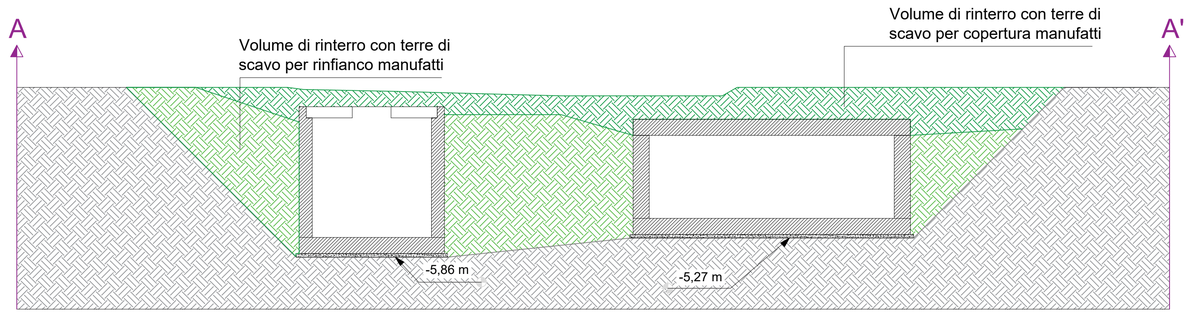


## BILANCIO SCAVI E RINTERRI

| VOLUMI DI SCAVO | VOLUMI DI RIUTILIZZO IN SITO | | VOLUMI IN ESUBERO |
|---|---|---|---|
| Totale: 28.950 mc | Totale: 8.908 mc | | Totale: 20.042 mc |
| Scotico superficiale → | Rinterri in aree a verde (aiuole parcheggi) → | Livellamento generale del sito, rinterri e copertura sottoservizi → | Recupero in impianti off-site, smaltimento |
| Scavi per posa plinti di fondazione → | Rinfianchi plinti di fondazione → | | |
| Scavi per posa serbatoi e vasche → | Rinfianchi e copertura serbatoi e vasche → | | |

| revisione | data | modifiche | PAC dis. | MAU contr. | MAU appr. |
|---|---|---|---|---|---|
| disegnato per: L22 | | | commessa: 26.051.01 | data: 01/07/2026 | tavola: 1 |
| | | | scala: - | foglio: A1 | |
| oggetto: Valutazione Impatto Ambientale campus STACK Data Center Siziano (PV) | | | file: 4553-L22-ZZ-ZZZ-TRP-DRW-GE-0009.dwg | | |
| titolo: Codice Elaborato: 4553-L22-ZZ-ZZZ-TRP-DRW-GE-0009<br>Planimetria riutilizzo in sito delle terre da scavo MIL07 | | | Alvea Environment, Your Next Asset | | |

E' vietata ogni riproduzione totale o parziale della presente documentazione senza autorizzazione scritta degli Autori e della Proprietà